Генеральный план Любавичского сельского поселения Руднянского района Смоленской области

Фрагмент карты функциональных зон д. Любавичи, д. Слободище, д. Зорчино, д. Лисикты, д. Ефремово, д. Ситовщина, д. Хомино, д. Слобода, д. Коминтерн, д. Стародубовщина

М 1:5 000

УСЛОВНЫЕ ОБОЗНАЧЕНИЯ

План. Сущ.

ГРАНИЦЫ

- Государственная граница Российской Федерации
- Граница сельского поселения
- Граница населенного пункта

ОБЪЕКТЫ ТРАНСПОРТНОЙ ИНФРАСТРУКТУРЫ

План. Сущ.

- Автомобильные дороги
- Автомобильные дороги регионального или межмуниципального значения
- Улично-дорожная сеть сельского населенного пункта
- Улица в жилой застройке

Сущ.

ФУНКЦИОНАЛЬНЫЕ ЗОНЫ

- Жилые зоны
- Общественно-деловые зоны
- Зона исторической застройки
- Производственные зоны, зоны инженерной и транспортной инфраструктур
- Зоны сельскохозяйственного использования
- Зона рекреационного назначения
- Зона лесов
- Зона кладбищ

ГИДРОГРАФИЯ

- Водоток (река, ручей, канал)

ГРАНИЦЫ ЛЕСНИЧЕСТВ

- Границы лесничеств по приказу Федерального агентства лесного хозяйства от 20.09.2017 № 493 "Об установлении границ Руднянского лесничества в Смоленской области"

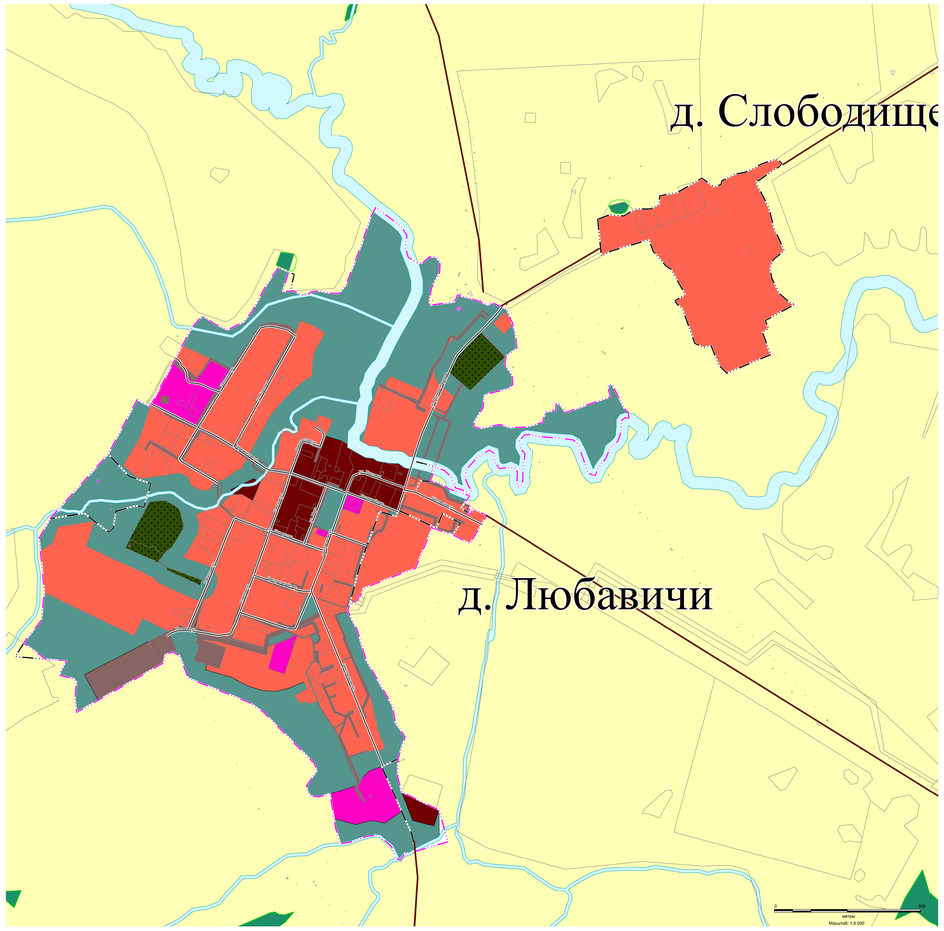

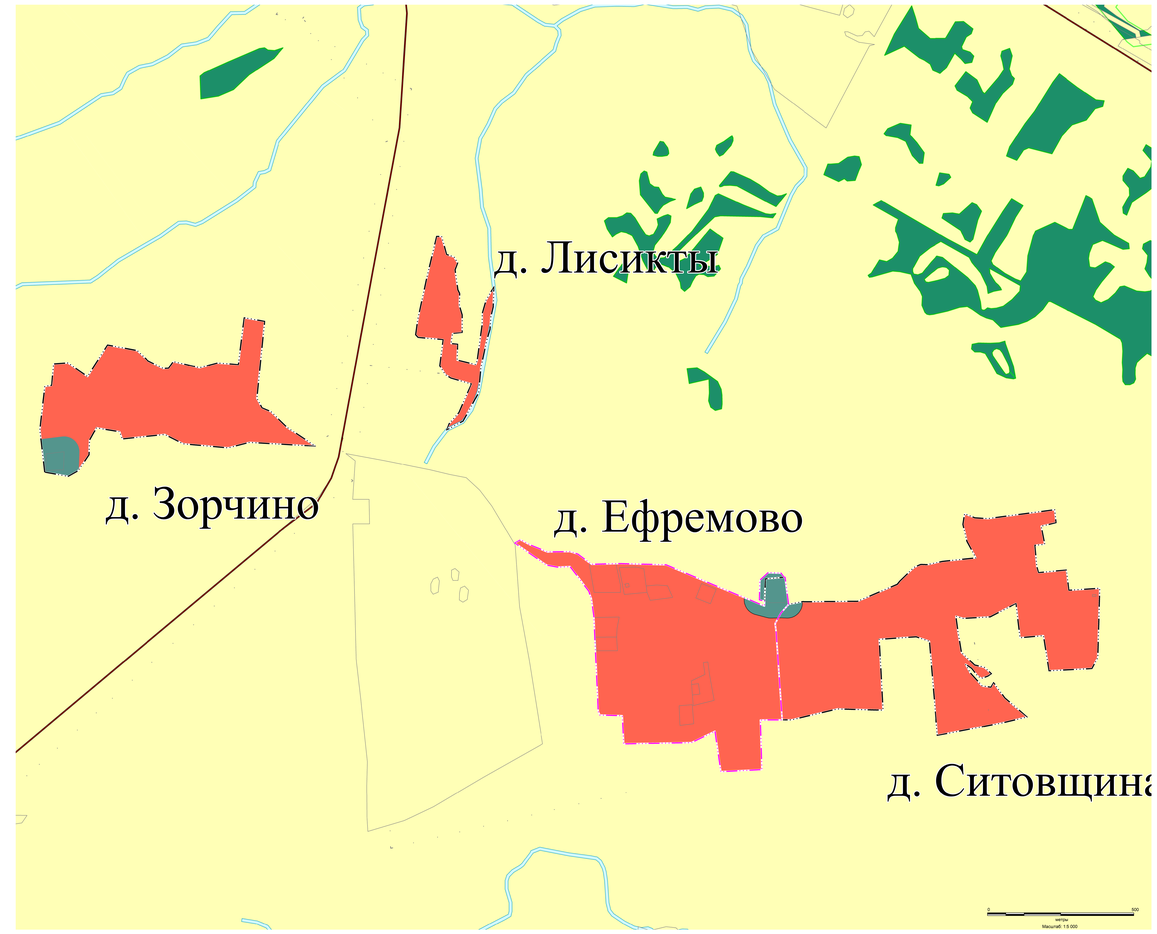

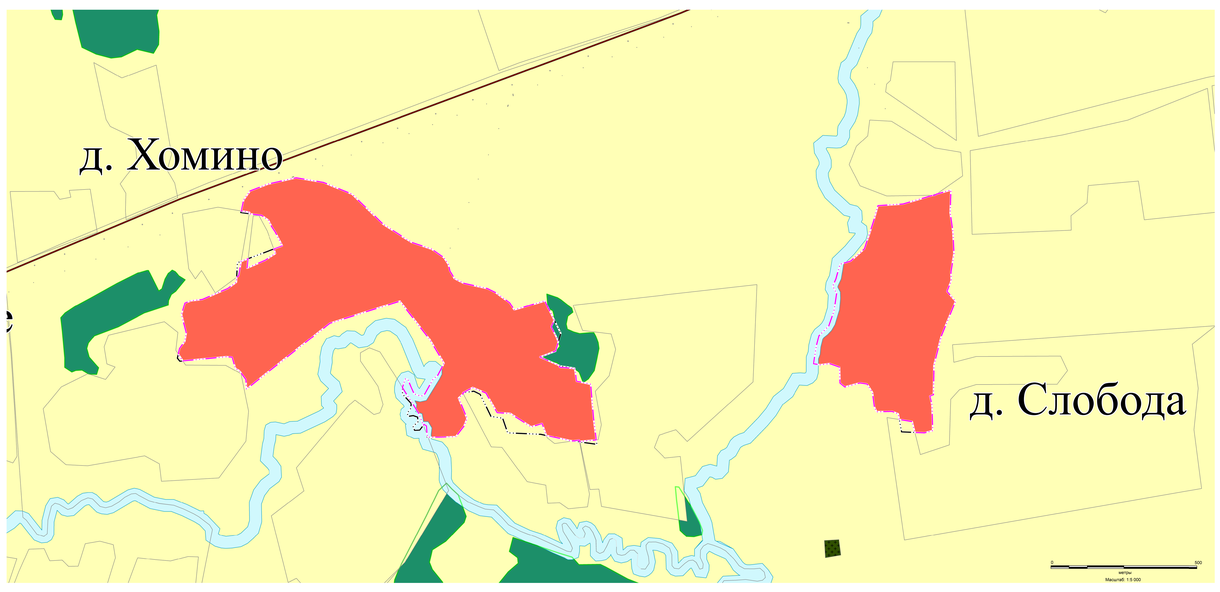

						№ 01633000260220000340001			
Изм.	Кол.уч.	Лист	№Док.	Подп.	Дата	Генеральный план Любавичского сельского поселения Руднянского района Смоленской области			
ГАП		Даренков				Положение о территориальном планировании	Стадия	Лист	Листов
Архитектор		Крытина					ГП	11	13
Н. контр.		Кудинова				Фрагмент карты функциональных зон д. Любавичи, д. Слободище, д. Зорчино, д. Лисикты, д. Ефремово, д. Ситовщина, д. Хомино, д. Слобода, д. Коминтерн, д. Стародубовщина М 1:5 000	ООО "ИСК "РУСПРОЕКТ"		